

## GUIA DOS PRINCIPAIS PONTOS TURÍSTICOS DE MALTA

Cidade:	MALTA	Aeroporto:	MLA	Hotel:	Sant, Ursula	Distância A/H:	7,5 Km
<p>Valetta: Capital da República de Malta, um dos 10 menores países independentes do mundo, que tem uma população de aprox. 415.000. Tem uma população de cerca de 6 315 habitantes (censo de 2005) e situa-se na costa leste da ilha de Malta. Situa-se na península homônima, dispondo de dois portos naturais: Marsamxett e Grand Harbour. O nome oficial da cidade foi dado pela Ordem de São João e é Humilíssima Civitas Valletta — A Humilíssima Cidade de Valeta. Contudo, com a construção dos bastiões, muralhas e revelins, ao mesmo tempo que a cidade se desenvolvia com inúmeros edifícios barrocos, a cidade passou a ser apelidada de Superbíssima. Em maltês é comumente conhecida com Il-Belt - A Cidade.</p>							
Atração:	O que é?	Dist. H/At.					
<b>Teatro de Valetta</b>	O Teatro Manoel (Maltese : It- Teatru Manoel) é um teatro e importante local artes cênicas em Malta. O teatro é muitas vezes referido como simplesmente "O Manoel", e tem o nome de Grão-Mestre da Ordem dos Cavaleiros Hospitalários, Fra António Manoel de Vilhena, que ordenou a sua construção em 1731. O teatro tem a fama de ser de terceira mais antiga da Europa teatro de trabalho, eo teatro mais antigo ainda em funcionamento na comunidade das nações	550 m					
<b>Royal Opera House</b>	O projeto do edifício foi confiada a Edward Middleton Barry, o arquiteto do Covent Garden Theatre (Londres). O plano original teve de ser alterado porque as ruas inclinadas nas laterais do teatro não foram levados em consideração. Isto resultou em um terraço que está sendo adicionado ao lado do Strada Reale (hoje República Street) projetado por arquitetos malteses. A construção do edifício começou em 1862, depois de quatro anos, a Opera House, com uma capacidade de 1095 pessoas e 200 em pé, estava pronto para a abertura oficial em 9 de outubro de 1866. O teatro não era para durar muito tempo; em 25 de maio de 1873, apenas seis anos após a sua abertura, foi levado a um fim prematuro por um incêndio. O exterior do teatro foi danificado, mas a pedra interior foi calcificada pelo calor intenso. Decidiu-se reconstruir o teatro, e após a emissão das propostas para o trabalho e um monte de discutir se a frente teve que ser mudado ou não, o teatro estava pronto. Em 11 de outubro de 1877, depois de quase quatro anos e meio do fogo, o teatro reabriu com uma apresentação de Aida, de Verdi. Cerca de 65 anos depois, a tragédia aconteceu no Royal Opera House de novo: Na noite de terça-feira, 7 de abril, 1942 o teatro foi devastada por bombardeios da força aérea alemã. Na manhã seguinte, um povo endurecido por bombardeio aéreo inspecionou os restos mortais de seu teatro nacional .... O pórtico eo auditório foram um monte de pedras, o telhado de um buraco de vigas retorcidas. a traseira começando a meio caminho da colunata foi, porém, intacta.	750 m					
<b>Fort. St. Angelo</b>	A data de sua construção original é desconhecida. Seu provável início como uma fortificação é o período da alt idade média. Na verdade, em 1220 o imperador Frederico II de Hohenstaufen (império romano-germânico) começou a nomear seu próprio Castellani para Malta que precisava de um lugar para viver e proteger os interesses da coroa. Parece também que por 1274, o castelo já tinha duas capelas que ainda estão lá hoje . A partir do mesmo ano , também existe um inventário detalhado das armas e suprimentos no castelo. Desde 1283 as ilhas de Malta estavam sob o domínio aragonês (espanhóis do leste) (embora o castelo resistiu por algum tempo em regra angevino enquanto o resto de Malta já estava nas mãos dos aragoneses ) e a fortificação foi usado principalmente por Castellani ( como a família de Nava ) que estavam lá para salvaguardar os interesses da coroa aragonesa . Na verdade, os castelões não tinha nenhuma jurisdição fora do fosso do forte.	9 Km					
<b>San Anton Palace</b>	É a residência oficial do Presidente de Malta, e está rodeado por jardins tanto públicas e privadas. O Palácio San Anton e seus jardins devem sua origem ao Cavaleiro Antoine de Paule, um cavaleiro francês do Langue de Provence, que foi eleito 54 Grão-Mestre da Ordem de St. John, em 1623. Como Grão-Mestre de Paule, que também fundou Paola, em 1626, adquiriu um lote considerável de terra perto de Attard e definir sobre a construção de uma casa de campo que estava mais perto de Valletta que o Verdala Palace.	9 Km					
<b>Templos de Tarxien</b>	Os Templos de Tarxien situados em Tarxien, Malta, fazem parte dum complexo megalítico construído aproximadamente em 2800 a. C.. Desde 1992 os templos de Tarxien fazem parte do conjunto de Templos megalíticos de Malta, (assim como os templos de Gozo) incluídos na lista do Património mundial da humanidade da UNESCO	7 Km					
<b>Hipogeu Hal Saflieni (17h)</b>	O Hipogeu de Hal Saflieni é o único templo subterrâneo prehistórico conhecido; foi escavado por volta de 2500 a.C. Sua função primordial foi a de santuário e depois, mas ainda em tempos prehistóricos, converteu-se em uma necrópole. Fica localizado nos limites do município de Paola, no sudeste da ilha de Malta. Foi declarado Patrimônio Mundial da UNESCO em 1980. O hipogeu foi descoberto por acidente, em 1902, durante as obras de construção de cisternas. As primeiras escavações foram dirigidas pelo Padre Manuel Magri, da Companhia de Jesus. Após a morte de Magri em 1907, o arqueólogo Themistocles Zammit assumiu a empreitada. Entre 1992 e 1996 foram realizados alguns trabalhos de restauração.	6 Km					
<b>Mnajdra (17h)</b>	Mnajdra é um templo megalítico localizado na costa sul de Malta. Localiza-se a cerca de 500 metros de Haġar Qim. Mnejdra foi construído em cerca de 6 mil anos atrás, e os templos megalíticos de Malta estão entre os centros culturais mais antigos do mundo,1 tendo sido descritos pelo comitê de Sítios do Patrimônio Mundial como "grandes peças de arquitetura únicas"	17 Km					
<b>Praia Ghajn Tuffieha</b>	É uma das praias intocadas mais espetaculares em Malta. Ghajn Tuffieha Bay, às vezes chamado de Riviera, é uma bela praia e especial com o seu encostas de argila e falésias localizadas na parte noroeste de Malta. Ghajn Tuffieha é a segunda praia de areia em uma cadeia de praias juntamente com Golden Bay e Gnejna Bay, e só é acessível através de um lance íngreme de 200 degraus do parque de estacionamento, o que pode ser exigente a subir durante os meses de verão. Ghajn Tuffieha é menor, mais preservada do que Golden Bay, o que torna a praia adicional popular com os moradores e turistas que visitam Malta, que querem aproveitar o sol eo mar em um ambiente tranquilo e relaxante. Dizem que vale a pena assistir ao pôr-do-sol, que é um dos mais espetaculares de Malta	21 Km					
<b>Praia</b>	Paradise Bay é, possivelmente, a praia mais atraente em Malta; colocado dentro de uma enseada natural,						







Site: [www.destinadosblog.com.br](http://www.destinadosblog.com.br)

Fan Page: [www.facebook.com/destinadosblog](https://www.facebook.com/destinadosblog)

Instagram: @destinadosblog



## GUIA DOS PRINCIPAIS PONTOS TURÍSTICOS DE MALTA

<b>Paradise Bay</b>	que mais do que justifica o nome. Paradise Bay oferece belas vistas sobre a paisagem circundante, principalmente as ilhas Gozo e Comino de Malta e sobre o verde-azul belo Mar Mediterrâneo. A praia real é muito pequena e tem uma sensação relaxante. Paradise Bay também oferece excelente e belo mergulho depois de nadar fora das redes de águas-vivas, que foram instalados em toda a baía de proteger os banhistas, tornando-o mais seguro para os banhistas de férias em Malta. Paradise Bay tende a ficar movimentada durante o verão, portanto chegue cedo para um bom lugar. Festas na praia são comuns em Paradise Bay e o evento LoveSexy anual é realizada nesta praia. A paisagem ao redor Paradise Bay é típico para o norte de Malta e é ideal para caminhadas e oferece belas paisagens. Parque de estacionamento do Paradise Bay está localizado no topo da falésia e um longo lance de escadas levam até a praia real. Se chegar a Paradise Bay por ônibus você tem que parar no ponto de ônibus antes Cirkewwa e andar pelas 1 km da paragem de autocarro para a baía. Ideal para snorkeling. Perto do ferry para Gozo.	30 Km
<b>Praia Mellieha Bay / Golden Bay</b>	Também conhecida como Ghadira Bay. Raza. É a maior e uma das praia mais bela e popular em Malta localizada na parte norte da ilha, perto da cidade de Mellieha. A água rasa até o tornozelo por cerca de 50 metros para o mar e fácil acessibilidade faz da praia uma das praias mais favoráveis à família em Malta. Mellieha Bay é na verdade dividido em três praias separadas por seções rochosas curtos e pode-se escolher entre ficar do lado mais calmo ou na parte mais animada e ativa. A praia do meio é o trecho mais amplo e mais longo de areia com todas as atividades e um dos mais populares. A última baía no lado direito oferece uma atmosfera mais calma e relaxante para os banhistas. Tem bons restaurantes e cafés.	28 Km
<b>Praia Fomm Ir-Rih Bay</b>	É uma das praias mais selvagens e mais isoladas em Malta, mas também uma das mais bonitas. Fomm Ir-Rih é de cascalho e é o favorito entre os mergulhadores, mergulhadores e pessoas que gostam de praias isoladas. Praia remota de Fomm Ir-Rih Bay oferece vistas fantásticas sobre falésias, vales, Mar Mediterrâneo, bem como a paz e a tranquilidade. Fomm Ir-Rih Baía de oferece águas azuis cristalinas e é um lugar perfeito para nadar quando o mar está calmo. Quando os ventos sopram do norte ou noroeste natação não é recomendada, pois é perigoso com as ondas. A descida para Fomm Ir-Rih - Bay é através de um caminho difícil, complicado e, por vezes íngreme e escorregadio levando cerca de 20 minutos. As belas águas de Fomm Ir-Rih fornecem não só excelente snorkel e mergulho, mas a pesca também. Fomm Ir-Rih é não só um dos mais selvagens e mais belos locais nas ilhas de Malta para a natação, mas também para caminhadas.	21 Km
<b>Vale Zurrieq</b>	E o adjacente Gruta Azul são locais populares para a natação, mergulho, snorkelling e para desfrutar de dias de descanso em águas do Mediterrâneo. Zurrieq Valley ou Wied iz- Zurrieq está localizado por um dos sites mais populares em Malta, a Gruta Azul, ao largo da cidade de Zurrieq. É uma área popular entre os moradores e visitantes. De Wied iz- Zurrieq ou Zurrieq Vale você tem belas vistas panorâmicas sobre o mar Mediterrâneo azul bonito e sobre a pequena ilha Filfla.	15 Km
<b>Teatru Manoel</b>	<b>Royal Opera House</b>	<b>Fort St. Angelo</b>
		
<b>San Anton Palace</b>	<b>Templos de Tarxien</b>	<b>Hipogeu Hal Saflieni (17h)</b>
		
<b>Mnajdra (17h)</b>	<b>Ghajn Tuffieha</b>	<b>Paradise Bay</b>

Site: [www.destinadosblog.com.br](http://www.destinadosblog.com.br)

Fan Page: [www.facebook.com/destinadosblog](https://www.facebook.com/destinadosblog)

Instagram: @destinadosblog

## GUIA DOS PRINCIPAIS PONTOS TURÍSTICOS DE MALTA




**Mellieha Bay**



**Fomm Ir Rih**



**Vale Zurrieq**





## GUIA DOS PRINCIPAIS PONTOS TURÍSTICOS DE MALTA

<b>Cidade:</b>	<b>GOZO</b>	<b>Aeroporto:</b>	<b>MLA</b>	<b>Hotel:</b>	<b>Santa Martha</b>	<b>Distância A/H:</b>	<b>44 Km</b>
Ilha no Mar Mediterrâneo, parte da República de Malta, e a segunda maior ilha em extensão territorial do arquipélago que forma aquele país. Tem área de 67 km² e população de 30.750 em 2003. Sua principal cidade é Rabat, também chamada Victoria. É uma diocese católica independente. A ilha tornou-se despovoada em 1551 quando toda a população de aproximadamente 6.000 habitantes foi escravizada por soldados otomanos e piratas muçulmanos.							
<b>Atração:</b>	<b>O que é?</b>						<b>Dist. H/At.</b>
<b>Jardim Villa Rundle</b>	Os jardins foram plantadas por e nomeado após o general britânico Leslie Rundle por volta de 1915 e têm uma grande variedade de árvores locais e importados, como nitida ficus e Canárias Palms oferta sombra do sol quente durante o verão. No meio da Villa Rundle há uma fonte que oferece tranquilidade e tornando-se um ótimo lugar para relaxar e descontraír após um dia de passeio em Gozo. Para alegria dos amantes das aves, os jardins também têm uma casa de passarinho com diferentes pássaros coloridos.						4,5 km
<b>Catedral de Gozo (20h)</b>	Em 30 de dezembro de 1680, o Papa Inocêncio XI nomeou Dun Karlu Magri como arcebispo da matriz. Um dos arcebispos mais eminentes da Igreja, ele logo conseguiu a aprovação do bispo para a construção de uma nova igreja. Ele reservou um fundo especial para o efeito, começou a adquirir propriedade vizinha da nova igreja, e engajados Lorenzo Gafa, o melhor arquiteto, nesse momento, para realizar os estudos preliminares. Estes foram concluídos até 1687.						4,5 km
<b>Basilica San Gorg (21h)</b>	Basilica de São Jorge de Victoria é um belo exemplo de igrejas ricamente decoradas em Gozo está localizado no coração de Victoria, Gozo. A paróquia começou durante a época medieval, enquanto a pedra fundamental da Basilica de St. George foi lançada em 1672. A basílica é revestido completamente com mármore, enquanto o dossel sobre o altar-mor é dourada em bronze e ouro. No entanto, o trabalho mais fascinante de arte é uma estátua de São Jorge, esculpida em madeira por Pawlu Azzopardi em 1838. Todas as pinturas na cúpula e teto são de Giovanni Battista Conti de Roma. A festa de São Jorge Mártir é celebrada anualmente no terceiro domingo de julho.						4,5 km
<b>Xlendi Tower</b>	Xlendi é uma vila em Malta situado no sudoeste da ilha de Gozo. O nome é derivado provavelmente a palavra "xelandion", um tipo de recipiente bizantina que pode ter ancorado no porto. É cercada por aldeias de Munxar, Fontana e Kerċem. Xlendi cai sob Munxar para fins administrativos. Desde março de 2010, Xlendi vai ter a seu próprio "mini conselho" de 5 pessoas, que será responsável pelas principais atividades da região.						7,5 Km
<b>Dwerja (Azure window)</b>	Arco natural de pedra calcária na ilha maltesa de Gozo. Situa-se perto Dwejra Bay no Mar Interior. É popular entre os mergulhadores.						9,5 Km
<b>Igreja Ta Pinu</b>	É uma basílica Católica Romana e santuário nacional localizado a cerca de 700 metros a partir da aldeia de Gharb, na ilha de Gozo, em Malta. A igreja é dedicada à Santíssima Virgem de Ta Pinu. A basílica está localizado na borda de um penhasco em campo aberto que permite aos visitantes desfrutar de belas vistas sobre a área. Pinu Gauci tornou-se o procurador da igreja em 1598 e seu nome foi mudado de "dos gentios" para "Ta Pinu", que significa "de Philip". Em 1611 Gauci ofereceu dinheiro para a sua restauração. Foi reconstruída, com um altar de pedra erguida e investimentos para os serviços litúrgicos prestados. Gauci também encomendou a pintura da Assunção de Nossa Senhora para o altar principal. Isso foi feito em 1619 por Amadeo Perugino						5,5 km
<b>Templos de Ggantija (17h)</b>	("Torre dos Gigantes") é um complexo neolítico, de templos megalíticos na ilha Mediterrânea de Gozo. Os templos Ggantija são os primeiros de uma série de Templos megalíticos de Malta. Seus construtores erigeram os dois templos de Ggantija durante o neolítico (c. 3600-2500 aC), o que torna esses templos velhos de mais de 5500 anos e umas das mais antigas estruturas religiosas humanas do mundo. Templos megalíticos de Malta, juntamente com outras estruturas semelhantes, foram designados Patrimônio Mundial da UNESCO. Os templos foram, provavelmente, o seio dum culto da fertilidade; os arqueólogos acreditam que as figuras e numerosas estátuas encontradas no local estão ligadas a esse culto. Segundo o folclore Gozitano local, gigantes construíram esses templos e usaram-nos como locais de culto. Este monumento megalítico é constituído por dois templos, construídos lado a lado e dentro de um muro de fronteira. O que esta situado a sul é maior e mais velho, datado de, aproximadamente, 3600 aC. Também é o mais bem preservado.						4,5 Km
<b>Praia Ramla Bay</b>	Significa Red Beach, em maltês, é a maior praia de Gozo com areia vermelho-alaranjado brilhante original colorida e belas águas cristalinas azuis. Ramla Bay é também uma das mais belas praias de Malta, situado no fundo de um vale com intocada natureza selvagem e fértil. Ramla Bay é uma baía magnífica curva com falésias que rodeiam a bela praia, e é popular entre os mergulhadores, famílias, turistas e moradores e tende a ficar um pouco lotado no verão. No entanto, a praia longa e larga tem muito espaço para todos! A estátua de Virgem Maria foi erguido no meio da baía em 1881 e permanece até hoje. Se você estiver visitando Ramla Bay, Gozo e com disposição para uma caminhada ou um passeio, não se esqueça de visitar Calypso Caverna localizado sobre as falésias no canto oeste da praia. A partir desta caverna, você terá uma vista magnífica sobre o vale inteiro. A praia virgem e natural de Ramla Bay deve definitivamente ser visitada durante as suas férias em Malta.						4,5 Km
<b>Praia Ghasri Valley</b>	Ghasri Valley é um lugar deslumbrante, com águas fantásticas e uma pequena praia de seixos. É de tirar o fôlego, riacho estreito que parece saído de um cartão postal. Enseada estreita de Ghasri Vale é de aproximadamente 300 metros de comprimento com uma entrada sinuosa e acidentada, impressionantes falésias altas em ambos os lados e cerca de 100 passos para baixo. As águas azuis cristalinas têm sua fonte na Dbiegi Hill e ir para o mar aberto, com abundância de vida marinha, especialmente nas laterais do penhasco. A praia de seixos em Wied il- Ghasri Bay é muito pequena e só acomoda alguns banhistas, no entanto visitar este fantástico riacho é uma obrigação.						3,5 Km
<b>Praia San Blas Bay</b>	O que torna San Blas Bay menos lotada e mais pacífico do Ramla Bay é que é mais isolada e que a parte final da estrada que leva até San Blas Bay foi fechada ao tráfego, pois é muito íngreme. Os visitantes, portanto, têm de proceder à praia a pé descer uma colina íngreme. San Blas Bay tem águas muito claras e belas e é perfeito para snorkeling em torno das rochas e pedras do lado da baía. A praia de San Blas Bay						7,5 Km










Site: [www.destinadosblog.com.br](http://www.destinadosblog.com.br)

Fan Page: [www.facebook.com/destinadosblog](https://www.facebook.com/destinadosblog)

Instagram: @destinadosblog



## GUIA DOS PRINCIPAIS PONTOS TURÍSTICOS DE MALTA

<b>Praia Mgarr ix- Xini</b>	<p>também é perfeito para famílias e para piqueniques em um intocada envolvente.</p> <p>Oferece tranquilidade e vistas maravilhosas para todos os seus convidados. Mgarr ix- Xini tem uma praia de calhau e é cercado por ásperas e rochas altas em ambos os lados da baía. A água límpida em Mgarr ix- Xini é perfeito para snorkel e mergulho, bem como escaladas para esta baía calma e bonita. A entrada para este vale profundo e deslumbrante é atingido por carro ou uma caminhada de Sannat ou Xewkija e é guardada por uma torre construída em 1661 pelo governo local. Uma caminhada em torno do vale e para a torre oferece uma vista única e magnífica .</p>	<p>10 Km</p>
<b>Praia Hondoq Ir-Rummien</b>	<p>O mar na praia de Hondoq ir- Rummien é cristalina e tem uma cor azul deslumbrante. Há pequenas cavernas de nível de água, tornando este enseada um popular de mergulho e snorkelling local também. Natação também está disponível a partir das partes rochosas e não há acesso ao mar a partir de escadas de banho. Hondoq ir- Rummien bay também tem uma linda vista sobre Comino e um belo litoral pontilhado de salinas tradicionais, que ainda estão sendo usados.</p>	<p>13 Km</p>
<p><b>Jardim Villa Rundle</b></p> 	<p><b>Catedral de Gozo (20h)</b></p> 	<p><b>Basilica San Gorg (21h)</b></p> 
<p><b>Xlendi Tower</b></p> 	<p><b>Azure Window</b></p> 	<p><b>Igreja Ta Pinu</b></p> 
<p><b>Templos de Ggantija (17h)</b></p> 	<p><b>Praia Ramla Bay</b></p> 	<p><b>Praia Ghasri Valley</b></p> 

Site: [www.destinadosblog.com.br](http://www.destinadosblog.com.br)

Fan Page: [www.facebook.com/destinadosblog](https://www.facebook.com/destinadosblog)

Instagram: @destinadosblog

## GUIA DOS PRINCIPAIS PONTOS TURÍSTICOS DE MALTA

Praia San Blas Bay



Praia Mgarr ix- Xini



Praia Hondoq Ir-Rummien






Site: [www.destinadosblog.com.br](http://www.destinadosblog.com.br)

Fan Page: [www.facebook.com/destinadosblog](https://www.facebook.com/destinadosblog)

Instagram: @destinadosblog



## GUIA DOS PRINCIPAIS PONTOS TURÍSTICOS DE MALTA

<b>Cidade:</b>	<b>COMINO</b>	<b>Aeroporto:</b>	<b>MLA</b>	<b>Hotel:</b>	<b>Santa Martha</b>	<b>Distância A/H:</b>	<b>33 Km</b>
Medindo apenas 2 km² em área, possui uma população permanente de apenas 4 habitantes. Um hotel com uma praia privada foi construído em Comino com o objetivo de atrair turistas em busca de tranquilidade e isolamento que o lugar oferece.							
<b>Atração:</b>	<b>O que é?</b>						<b>Dist. H/At.</b>
<b>Praia Blue Lagoon</b>	A Lagoa Azul em Malta é valorizada por suas águas rasas e é um lugar muito popular entre os turistas e moradores locais. Devido às águas incríveis da lagoa, peixes coloridos e até mesmo várias cavernas para explorar, snorkeling é a escolha óbvia aqui. Somente os banhistas são permitidos na lagoa como é selada para evitar barcos de perturbar a água clara da lagoa. Se você quer um lugar em uma das pequenas praias de areia, chegando no início da manhã é recomendado, pois fica muito movimentada durante o dia.						10,5 Km
<b>Praia St. Nicholas Bay</b>	St. Nicholas Bay é uma praia popular que oferece muitas atividades de água , mas menos lotado do que A Lagoa Azul e , portanto, mais tranquilo. Comino e St. Nicholas Bay também merecem uma visita durante os meses de inverno para país lindo passeios e observações da natureza. Passagem por aproximadamente 10 euros (ida/volta) até Comino.						10,5 Km
<b>Praia Santa Maria Bay</b>	Santa Maria Bay situa-se em Comino e esta pequena praia de areia é uma opção mais silencioso do que o seu vizinho popular, A Lagoa Azul, que fica apenas a 20 minutos a pé. Apesar de Santa Maria Bay não ser tão bonita e deslumbrante como a Lagoa, é a melhor opção para os banhistas que procuram algum relaxamento.						10,5 km
<b>Praia Blue Lagoon</b>		<b>Praia St. Nicholas Bay</b>		<b>Praia Santa Maria Bay</b>			
							

Site: [www.destinadosblog.com.br](http://www.destinadosblog.com.br)

Fan Page: [www.facebook.com/destinadosblog](https://www.facebook.com/destinadosblog)

Instagram: @destinadosblog