

## GUIA DOS PRINCIPAIS PONTOS TURÍSTICOS DE ROMA - ITÁLIA

Cidade:	ROMA	Aeroporto:	FCO	Hotel:	Il Papavero	Dist. A/H:	33 Km
A história de Roma abrange mais de dois mil e quinhentos anos, desde a sua fundação lendária em 753 a.C. Roma é uma das mais antigas cidades continuamente ocupadas na Europa e é conhecida como "A Cidade Eterna", uma ideia expressa por poetas escritores da Roma Antiga. No mundo antigo, foi sucessivamente a capital do Reino de Roma, da República Romana e do Império Romano e é considerada um dos berços da civilização ocidental. Desde o século I, a cidade é a sede do papado e no século VIII a cidade tornou-se a capital dos Estados Pontifícios, que duraram até 1870. Em 1871, Roma se tornou a capital do Reino da Itália e em 1946 da República Italiana.							
Atração:	O que é?	Dist. H/At.					
<b>Coliseu (18h30)</b>	Localizado no centro de Roma, é uma exceção de entre os anfiteatros pelo seu volume e relevo arquitetónico. Originalmente capaz de abrigar perto de 50 000 pessoas <sup>1</sup> , e com 48 metros de altura, era usado para variados espetáculos. Foi construído a leste do Fórum Romano e demorou entre oito a dez anos a ser construído. O Coliseu foi utilizado durante aproximadamente 400 anos, tendo sido o último registro efetuado no século VI da nossa era, bastante depois da queda de Roma em 476. O edifício deixou de ser usado para entretenimento no começo da Idade Média, mas foi mais tarde usado como habitação, oficina, forte, pedreira, sede de ordens religiosas e templo cristão. Embora esteja agora em ruínas devido a terremotos e pilhagens, o Coliseu sempre foi visto como símbolo do Império Romano, sendo um dos melhores exemplos da sua arquitetura. Atualmente é uma das maiores atrações turísticas em Roma e em 7 de julho de 2007 foi eleita umas das "Sete maravilhas do mundo moderno".	3 Km					
<b>Fontana di Trevi</b>	É a maior (cerca de 26 metros de altura e 20 metros de largura) e mais ambiciosa construção de fontes barrocas da Itália e está localizada na rione Trevi, em Roma. Em 1730, o Papa Clemente XII organizou uma competição na qual Nicola Salvi foi derrotado, mas efetivamente terminou por realizar seu projeto. Este começou em 1732 e foi concluído em 1762, logo depois da morte de Clemente, quando o Netuno de Pietro Bracci foi afixado no nicho central da fonte. Salvi morrera alguns anos antes, em 1751, com seu trabalho ainda pela metade, que manteve oculto por um grande biombo. A fonte foi concluída por Giuseppe Pannini, que substituiu as alegorias insossas que eram planeadas, representando Agrippa e Trivia, as virgens romanas, pelas belas esculturas de Netuno e seu séquito.	2 Km					
<b>Pantheon (19h30)</b>	O Panteão original foi construído em 27 a.C., durante a República Romana, durante o terceiro consulado de Marco Vipsânio Agripa. Efectivamente, o seu nome está inscrito sobre o pórtico do edifício. Lê-se aí: M.AGRIPPA.L.F.COS.TERTIUM.FECIT, o que significa: "Construído por Marco Agripa, filho de Lúcio, pela terceira vez cônsul". De facto, o Panteão de Agripa foi destruído por um incêndio em 80 d.C., sendo totalmente reconstruído em 125, durante o reinado do imperador Adriano, como se pode comprovar pelas datas impressas nos tijolos que fazem parte da sua estrutura. A inscrição original, referindo-se à sua fundação por Agripa foi, então, inserida na fachada da nova construção de acordo com uma prática habitual nos projectos de reconstrução devidos a Adriano, por toda a Roma.	2,5 Km					
<b>Monumento a Victor Emanuel II</b>	Altare della Patria (Altar da Pátria) ou ainda Il Vittoriano é um monumento em honra a Vítor Emanuel II da Itália, primeiro rei da Itália unificada e considerado o pai da pátria italiana. Situa-se em Roma entre a Piazza Venezia e o Monte Capitolino tendo sido projetado por Giuseppe Sacconi em 1885. Foi inaugurado em 1911 e completado em 1935. Feito de puro mármore branco de Botticino, Bréscia, apresenta majestosa escadaria, colunas coríntias, fontes, uma enorme estátua equestre de Vítor Emanuel e duas estátuas da deusa Vitória em quadrigas. A estrutura tem 135 m de largura e 70 m de altura, mas se as quadrigas e as vitórias aladas forem incluídas, a altura passa a ser de 81 m	2 Km					
<b>Piazza Navona</b>	É uma das mais célebres praças de Roma. A sua forma assemelha-se à dos antigos estádios da Roma Antiga, seguindo a planificação do Estádio de Domiciano (também denominado entre os italianos de Campomarzio, em virtude da natureza rude e esportiva dos exercícios - manejo de armas - e desportos atléticos que aí se realizavam). Albergaria até 20 mil espectadores sentados nas bancadas. A origem do nome deve-se ao nome pomposo que lhe foi dado ao tempo do Imperador Domiciano (imperador entre 81-96 d.c.): "Circo Agonístico" (do étimo grego Agonia, que significa precisamente - exercício, luta, combate). Actualmente o nome corresponde à corruptela da forma posterior in agone, depois nagone e finalmente navone, que por mero acaso significa também "grande navio" na língua italiana.	3 Km					
<b>Piazza di Spagna</b>	É um dos mais deslumbrantes locais da cidade de Roma. Ponto de encontro diurno e noturno de romanos e turistas, tem uma escadaria monumental em três seções, seguida na seção central por outras escadas que sobem nas laterais e levam à igreja de Trinità dei Monti. A construção da escadaria se deve ao arquiteto Francesco de Sanctis (de 1723 a 1726) às custas do embaixador da França, Etienne Gueffier. A fonte no centro da praça, na forma de um barco (Barccacia), é afetuosamente chamada pelos romanos de La Barcaccia, ou velha banheira. É atribuída a Gian Lorenzo Bernini ou a seu pai Pietro Bernini e foi feita em 1627 – 1629, segundo dizem esta foi inspirada pela chegada à praça de um barco durante a inundação do rio Tibre 1598.	2,5 Km					
<b>Castel Sant'Angelo (19h30)</b>	Também conhecido como Mausoléu de Adriano, localiza-se na margem direita do rio Tibre, diante da ponte Sant'Angelo, próximo do Vaticano, em Roma, Itália. O castelo é atualmente um museu. Sua primitiva estrutura foi iniciada no ano 135 pelo imperador Adriano como um mausoléu pessoal e familiar (Tumbas de Adriano), concluído por Antonino Pio em 139. Em pouco tempo, entretanto, a sua função foi alterada, sendo utilizado como edifício militar. Nessa qualidade, passou a integrar a Muralha Aureliana em 403. A sua actual designação remonta a 590, durante uma grande epidemia de peste que assolou Roma. Na ocasião, o Papa Gregório I afirmou ter visto o Arcanjo São Miguel sobre o topo do castelo, que embainhava a sua espada, indicando o fim da epidemia. Para celebrar essa aparição, uma estátua de um anjo coroa o edifício: inicialmente um mármore de Raffaello da Montelupo, e desde 1753, um bronze de Pierre van Verschaffelt sobre um esboço de Gian Lorenzo Bernini. Durante a época medieval esta foi a mais importante das fortalezas pertencentes aos Papas. Serviu também como prisão para muitos patriotas, na época dos movimentos de unificação da Itália ocorridos no século XIX.	4 Km					
<b>Basílica Santa Maria</b>	Também conhecida como Basílica de Nossa Senhora das Neves, ou Basílica Liberiana, é uma das basílicas patriarcais de Roma. Foi construída entre 432 e 440, durante o pontificado do Papa Sisto III, e	1,5 km					




Site: [www.destinadosblog.com.br](http://www.destinadosblog.com.br)

Fan Page: [www.facebook.com/destinadosblog](https://www.facebook.com/destinadosblog)

Instagram: @destinadosblog



## GUIA DOS PRINCIPAIS PONTOS TURÍSTICOS DE ROMA - ITÁLIA

<b>Maggiore (19h)</b>	dedicada ao culto de Maria, Mãe de Deus, cujo dogma da Divina Maternidade acabara de ser declarado pelo Concílio de Éfeso (431). Entretanto, a data da fundação da basílica remete ao pontificado do Papa Libério (352-366).	
<b>Piazza del Campidoglio</b>	Ou Monte Capitolino, é uma das famosas sete colinas de Roma. Trata-se da colina mais baixa, com dois picos separados por uma depressão. Era local facilmente defensável, com alta escarpa exceto no lado que se vira para o Quirinal. Segundo a lenda, os Sabinos puderam tomar a colina apenas pela traição de Tarpeia. A rocha Tarpeia, de onde os criminosos eram jogados, guardaria seu nome. <sup>1</sup> Quando os Gauleses invadiram Roma, em 390 a.C., o monte Capitolino foi a única zona da cidade que não foi capturada pelos bárbaros.	2,5 km
<b>Mercato Campo de Fiori</b>	Todos os dias, exceto aos domingos, lá ocorre um dos maiores mercados de Roma. No meio da praça há uma estátua, erigida em 1881, em homenagem ao filósofo Giordano Bruno, queimado vivo naquele local em 17 de fevereiro de 1600, por ter afirmado, assim como Galileu Galilei, que a Terra é que girava em torno do Sol e não o contrário. O Campo de Fiori é a única praça em Roma na qual não há pelo menos uma igreja. Em 1869 o antigo mercado de flores da Praça Navona (Piazza Navona) foi transferido para o Campo de Fiori. Além de flores, alimentos frescos também são oferecidos pelos agricultores de lá.	3,5 km
<b>Boca della Verità</b>	É uma curiosa tampa de esgoto do tempo romano, que representa uma cara com a boca aberta; na Idade Média, os maridos levavam as suas mulheres até à Boca da Verdade, obrigando-as a meterem a mão dentro da "boca" da figura, dizia-se que se a mulher tivesse sido infiel, que a boca encerraria com a mão no seu interior, daí o nome de Boca da Verdade.	3,5 Km
<b>Compras - Via Condotti</b>	É uma rua movimentada e elegante de Roma. Hoje, é a rua que contém o maior número de varejistas de moda italiana com sede em Roma, o equivalente a de Milão Via Montenapoleone, Paris 'Rue du Faubourg-Saint-Honoré, de Florença Via de' Tornabuoni	2,5 Km
<b>Compras - Outlet Castel Romano (21h)</b>	Via del Ponte di Piscina Cupa, 64, 00128 Roma, Itália. Lá você vai encontrar artigos esportivos, roupas, peles, acessórios, perfumaria, chocolates e alguns eletrônicos. São diversas marcas italianas e de outros países também, como Adidas, Burberry, Calvin Klein, Diesel, Guess, La Perla, Nike, Patrizia Pepe, Roberto Cavalli, Salvatore Ferragamo, Valentino, Zegna e muito mais, com descontos que variam de 30% a 70%. Dependendo do período, você pode encontrar preços bem convenientes. Quando visitei o outlet, não existiam as navettas (ônibus) direto para lá. Tivemos que pegar o metrô em Roma Termini, descer na estação Neptuneo, pegar um ônibus lá e descer no meio da estrada, para então chegar ao outlet. Atualmente, descobri que existem essas navettas e que saem próximas a Estação Roma Termini (Via Marsala ou Piazza Risorgimento). E os preços são de 13 euros (ida e volta), não precisa fazer reserva prévia e os bilhetes podem ser adquiridos com o próprio motorista. Existe também a possibilidade de pegar essa mesma navetta a partir do seu hotel e retornar a ele também. Nesse caso as tarifas custam 29 euros (ida e volta) e você precisa reservar o serviço antes. Peça na recepção de seu hotel para ligar para +39 06 37350810 ou +39 329 4317686 e fazer sua reserva. Para ver os horários disponíveis e valores atualizados, acesse: <a href="http://www.mcarthurglen.it/castelromano/it/outlet/come-raggiungerci">http://www.mcarthurglen.it/castelromano/it/outlet/come-raggiungerci</a>	25 Km
<b>Compras – Valmontone Outlet</b>	Encontra-se a apenas 40 Km de distância da capital na autoestrada Roma – Napoli, saída Valmontone. Serviço de ônibus saindo de Roma Termini. Tel.: 06 9599491 <a href="http://www.fashiondistrict.it">www.fashiondistrict.it</a>	45 Km
<div style="display: flex; justify-content: space-around; align-items: flex-start;"> <div style="text-align: center;"> <p><b>Coliseu (18h30)</b></p>  </div> <div style="text-align: center;"> <p><b>Fontana di Trevi</b></p>  </div> <div style="text-align: center;"> <p><b>Panteão (19h30)</b></p>  </div> </div>		

Site: [www.destinadosblog.com.br](http://www.destinadosblog.com.br)

Fan Page: [www.facebook.com/destinadosblog](https://www.facebook.com/destinadosblog)

Instagram: @destinadosblog



## GUIA DOS PRINCIPAIS PONTOS TURÍSTICOS DE ROMA - ITÁLIA

<p><b>Monumento a Vitor Emanuel II</b></p> 	<p><b>Piazza Navona</b></p> 	<p><b>Piazza di Spagna</b></p> 
<p><b>Castel Sant'Angelo (19h30)</b></p> 	<p><b>Basílica de Santa Maria Maggiore (19h)</b></p> 	<p><b>Piazza del Campidoglio</b></p> 
<p><b>Mercato Campo de Fiori</b></p> 	<p><b>Boca della Verita</b></p> 	<p><b>Via Condotti</b></p> 
<p><b>Outlet Castel Romano (21h)</b></p> 	<p><b>Outlet Fashiondistrict Valmontone</b></p> 	<p><b>Bandeira</b></p> 

Site: [www.destinadosblog.com.br](http://www.destinadosblog.com.br)

Fan Page: [www.facebook.com/destinadosblog](https://www.facebook.com/destinadosblog)

Instagram: @destinadosblog